

GESTION: AREAS DE REPARTO Y ACTUACIONES URBANIZADORAS

AREAS DE REPARTO

SUELO URBANIZABLE

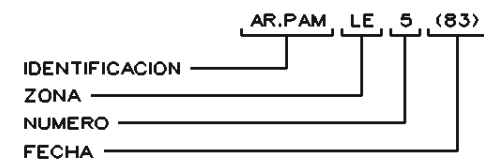
- AR.SUS (R)
- AR.SUS (P)


SISTEMAS GENERALES A OBTENER

SUELO URBANIZABLE

- SG (R) ADSCRITOS A SUS (R)
- SG (P) ADSCRITOS A SUS (P)

CODIGOS DE REFERENCIA





Ayuntamiento de Málaga

Documento de Aprobación Provisional

PLAN GENERAL DE ORDENACIÓN URBANÍSTICA

Planos de Ordenación

Ordenación Estructural	FECHA JUNIO 2.010	P.1
P.1.6 Gestión: Áreas de reparto en Suelo Urbanizable	ESCALA 1 / 5.000	HOJA 16 / 30

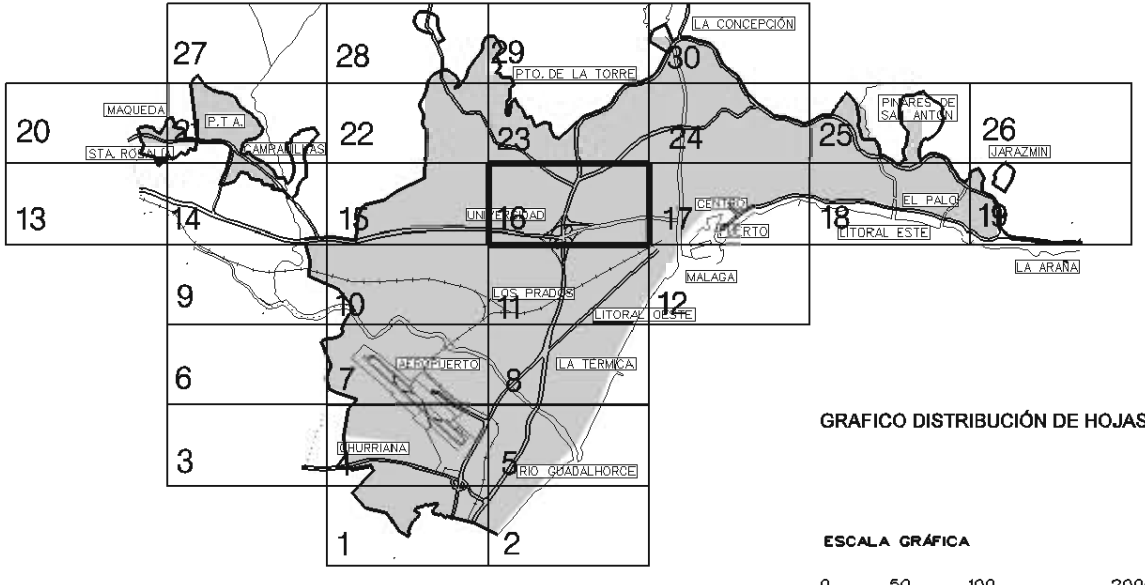



GRAFICO DISTRIBUCIÓN DE HOJAS

ESCALA GRAFICA
0 50 100 200m

REDACCIÓN



gerencia municipal de urbanismo, obras e infraestructuras